

# BAHN UND BUS

*ohne Auto mobil*



# Dem Auto Urlaub gönnen!

Entspannt und klimafreundlich in die Uckermark reisen und trotzdem mobil vor Ort sein? Bahn und Bus, E-Bikes und Boots- und Fahrradvermieter vor Ort machen es möglich. Unterwegs aussteigen, wandern, Kremser, Floß, Rad oder Kanu fahren, Schönes anschauen, irgendwo dann wieder einsteigen, weiter- oder zurückfahren.

## Inhalt

### Bahnlinsen & Tourentipps

RE3, RE5, RB12, RB63, RE66, RB66	7
----------------------------------	---

### Touristische Buslinien & Tourentipps

UckermarkShuttle	13
BiberBus	16
WelterbeBus	17
PlusBus Nationalparklinie	20
KapBus	21
HeideLiner	22

### Sondertickets

Thermen-Ticket, Theaterbus	23
Rufbus	24
E-Bike-Tourenplaner & Vermietung	25
ausgewähltes Bahn- und Busliniennetz (touristische Linien)	28
Touristinformationen & Infopunkte	29

## Kontakte

### Mehr Informationen:

[www.tourismus-uckermark.de/mobil](http://www.tourismus-uckermark.de/mobil)

[www.wirbewegensie.de](http://www.wirbewegensie.de)

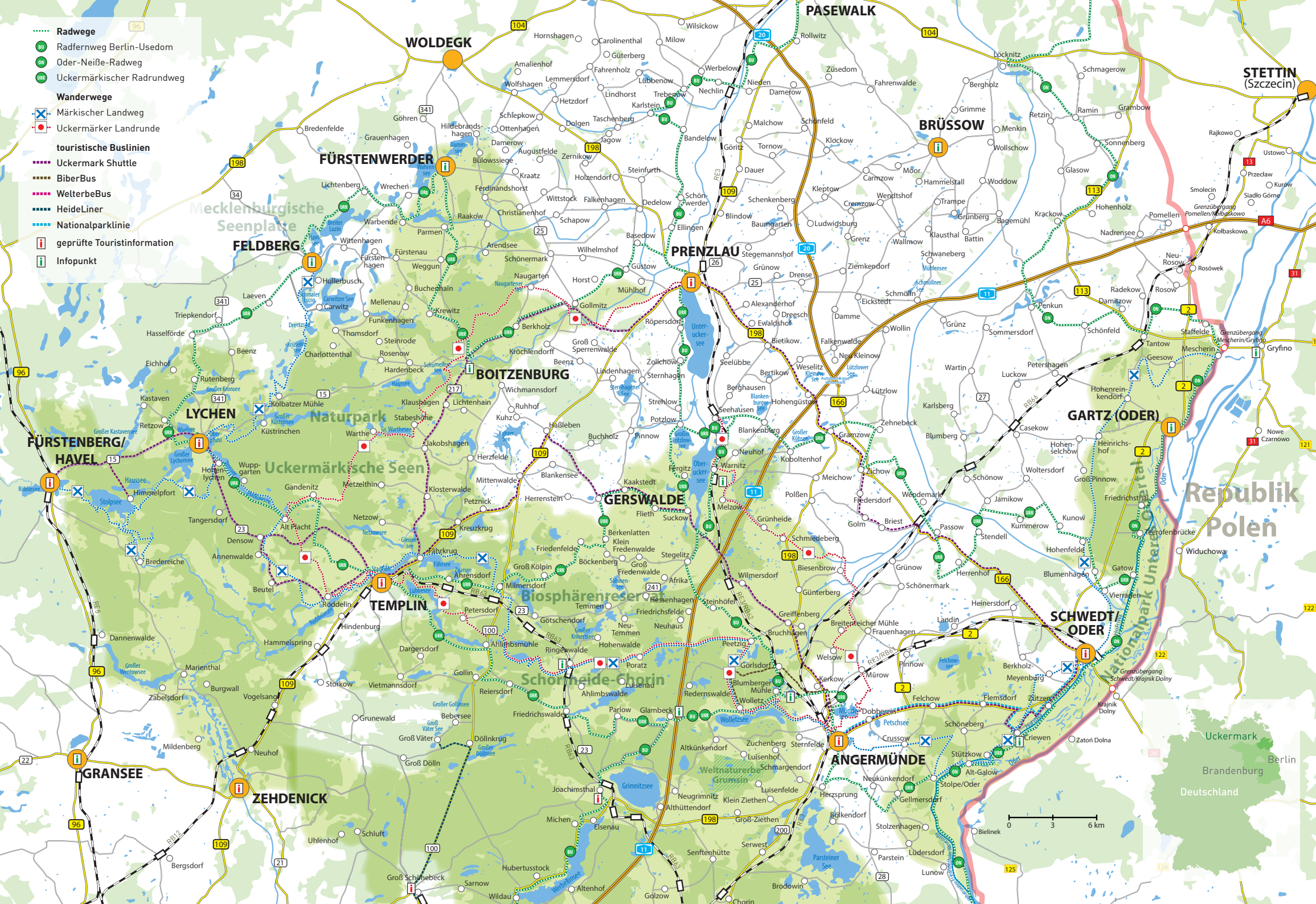
(Uckermärkische Verkehrsgesellschaft)

[www.vbb.de](http://www.vbb.de)

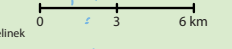
(Verkehrsverbund Berlin-Brandenburg)

Die angegebenen Fahrtzeiten und Inhalte der Bahnen und Busse wurden gewissenhaft recherchiert. Wir weisen jedoch darauf hin, dass für deren Richtigkeit keine Gewähr übernommen wird.





- Radwege**
  - BU Radfernweg Berlin-Usedom
  - ON Oder-Neiße-Radweg
  - UR Uckermärkischer Radrundweg
- Wanderwege**
  - Märkischer Landweg
  - Uckermärker Landrunde
- touristische Buslinien**
  - Uckermark Shuttle
  - BiberBus
  - WelterbeBus
  - HeideLiner
  - Nationalparklinie
- geprüfte Touristinformation**
- Infopunkt**



Wir haben uns als Reiseregion auf den Weg gemacht, nachhaltiger zu werden und möchten auch Einheimische und Gäste animieren, mit uns diesen Weg zu gehen bzw. zu fahren.

Als ländliche Region, zwischen Berlin und Stettin gelegen, sind wir nur einen Katzensprung von den Metropolen entfernt und bequem mit der Bahn erreichbar.

Die Uckermark zählt mit einer Fläche von 3.077 km<sup>2</sup> zu den größten Landkreisen Deutschlands. 60 % der Fläche stehen unter Natur- und Landschaftsschutz. Die geringe Einwohnerdichte, die weitläufige Landschaft und die besondere Naturlandschaft setzen besondere Akzente für die Menschen, die hier leben, aber auch für unsere Gäste.

Die Züge fahren im 1- bis 2-Stunden-Takt. Die Regionalbahnen halten auch in den kleinen Orten. Die Busse oder das Rad vom Vermieter direkt am Bahnhof oder vom Gastgeber erleichtern den „restlichen“ Weg zur Unterkunft oder zur Veranstaltung bzw. dienen der individuellen Mobilität vor Ort. Nicht in jedem Ort gibt es eine gastronomische Einrichtung, Einkaufs- oder Übernachtungsmöglichkeit. Aktuelle Öffnungszeiten der Anbieter sollten beachtet werden.

Bei der Urlaubs- und Ausflugsplanung bitte auch die Fahrzeiten am Wochenende und an Feiertagen, aktuelle Hinweise und Fahrplanänderungen beachten. Am besten nochmal vor Reiseantritt beim VBB sowie den jeweiligen Verkehrsunternehmen UVG, DB Regio und NEB informieren. An Wochenenden und Feiertagen empfehlen wir, das eigene Rad daheim zu lassen und die Radvermieter vor Ort zu nutzen. Die Fahrradabteile der Züge sind oft gut ausgelastet.

**Fahrtziel** *natur*



Das Biosphärenreservat Schorfheide-Chorin und der Naturpark Uckermärkische Seen sind seit 2001 Partner der Initiative **Fahrtziel Natur**, die sich für nachhaltige Mobilität und Naturerlebnis in den Großschutzgebieten einsetzt. Mehr unter: [www.fahrtziel-natur.de](http://www.fahrtziel-natur.de)



## RE3 Berlin – Stralsund

Die Linie fährt einmal von Süd nach Nord durch die Uckermark. Auf dem Weg zwischen Berlin und der Ostsee gibt es viel zu entdecken. Hier wird die Zugfahrt zum Naturerlebnis! Aus dem Zugfenster rastende Vogelschwärme, die riesigen Wasserflächen der Uckerseen, tiefe Buchenwälder und vom Mohn rot leuchtende Felder... und mit etwas Glück auch Seeadler an den Blumberger Teichen beobachten.

**Angermünde:** Angermünder Klostersommer, Wanderung auf der „Uckermärker Landrunde“ nach Biesenbrow, Aben(d)teuerliche Ketzerführungen: Mai bis Oktober, einmal monatlich am 2. Freitag, Angermünder Gänsemarkt **Bhf. Wilmersdorf b.**

**Angermünde:** Bus 504 Richtung **Gerswalde:** „Großer Garten“, Wasserburg, Straußenhof und Barfuß-Erlebnispark Berkenlaten, Bus 475 Richtung **Greiffenberg:** historische Windmühle, Schaugarten VERN e.V., Moorerlebnispfad, Sternwarte Oktober bis März, jeden 2. Freitag ab 19:30 Uhr **Warnitz:** Galerie, Café und Fahrradvermietung (auch E-Bikes), Mahlwerk-Bistro am Panorama Hotel, Keramikatelier Tina Bach, mit dem Rad auf Seentour um die Uckerseen **Seehausen:** Wanderung bis Prenzlau (12 km) **Prenzlau:** geführte Stadtrundgänge, Geocaching-Tour für Kinder, Dominikanerkloster Prenzlau, Seepark und Uckerpromenade **Nechlin:** Kanutour Richtung Prenzlau und Uckerseen (Kanusshuttle & -vermietung [www.solaris-prenzlau.de](http://www.solaris-prenzlau.de)), Zum Speicher und Alte Brennerei Nechlin



## RE3 Berlin – Schwedt/Oder

Von Berlin direkt in die Nationalparkstadt Schwedt/Oder. Bitte hier den Takt beachten bzw. in Angermünde umsteigen in die Regionalbahn RB61 Richtung Schwedt.

**Pinnow:** Eisschmiede und Gutshof

**Schwedt/Oder (Mitte):** FilmforUM Schwedt, Odercenter, Bus 468 Richtung Angermünde mit Stopp in Criewen am Nationalparkhaus **Schwedt/Oder:** SkulpTour-Stadtrundgang, Galerie am Kietz ([www.kunstverein-schwedt.de](http://www.kunstverein-schwedt.de)), Fischergarten Zahn am Bollwerk mit kleinem Fischereimuseum, geführte Kanutouren im Nationalpark Unteres Odertal, Odertalbühne und Uckermärkische Bühnen.

**Für die Fahrradmitnahme zwischen Angermünde und Berlin empfehlen wir die Züge des RE3 aus Richtung Schwedt/Oder (nicht Stralsund!) kommend zu nutzen.**



## RE5 Berlin – Rostock/Stralsund

Über diese Verbindung erreicht man die Westuckermark.

Ab dem Bahnhof Fürstenberg/Havel gelangt man zu Fuß, mit dem Rad oder dem Bus 517 bzw. Rufbus direkt in den Naturpark Uckermärkische Seen nach Lychen und seine Ortsteile Beenz, Retzow und Rutenberg.

### Stadtspaziergang durch die Flößerstadt Lychen

ca. 1,5 km

Zu Fuß geht es am Oberpfuhlsee mit dem Malerwinkel zum Flößereimuseum. Weiter am Nesselpfuhlsee durch den Park zum Fürstenberger Tor. Weiter rechts in die Vogelgesangstraße vorbei an der St. Johanneskirche in Richtung Schäferwiese. Ein großer Spielplatz, kleine Künstlerateliers und Cafés laden immer wieder zum Verweilen. Über die Gartenstraße führt der Weg wieder zum Ausgangspunkt.

**TIPPS: Flößerfest in Lychen** (am ersten Augustwochenende); **Öffentliche Floßfahrten** Mai – September: 10 Uhr, Mo./Mi./Fr. 1 Std., So. 2 Std. (jeden 1. und 3. So. im Monat mit Alphornklängen, jeden 2. und 4. So. im Monat mit Flößergeschichten)



## RB12 Berlin Ostkreuz – Templin Stadt

Mit der Bahn direkt von Berlin Ostkreuz in den Naturpark Uckermärkische Seen und das Biosphärenreservat Schorfheide-Chorin.



**IC Dresden-Rostock, Halt Oranienburg, weiter mit der RB12 Richtung Templin**

**Hammelspring:** El Dorado Westernstadt, Hugenottenhaus

**Templin:** Draisinestation, Stadtrundgang über die Ziegelei-

brücke Richtung Bürgergarten **Templin Stadt:** NaturTherme-

Templin, Museum für Stadtgeschichte, Multikulturelles Cent-

rum Templin mit Mobilem Kino in der gesamten Uckermark in den Sommermonaten

Die NaturTherme erreicht man am besten über den Bahnhof

Templin Stadt. Von dort gelangt man mit der Stadtbuslinie 531

in ca. 5 Minuten ohne Umsteigen direkt zur Therme inklusive

Badelandschaft mit verschiedenen Pools, Rutschen, Saunen

und Wellnessangeboten und dem neuen Indoor-Spielpark „Ottis Spielewelt“.



Gleich zwei Nationale Naturlandschaften „umrahmen“ das staatlich anerkannte Thermalsoleheilbad Templin und stellen somit auch die Kulisse für Ausflüge ins Grüne!

Die Stadt Templin verfügt über zwei Bahnhöfe. Über den Bahnhof Templin Stadt gelangt man zu Fuß oder mit dem Stadtbus ganz schnell ins Stadtzentrum.

**TIPP:** Stadtbuslinie im 20-Minuten-Takt (Mo – Fr),  
30-Minuten-Takt (Sa – So)

Die fast völlig erhaltene Stadtmauer (1.735 m) lässt sich auf einem Rundgang inklusive kleiner Stopps mit Informationen einfach umrunden. Kunstobjekte, kleine Cafés oder ein Besuch beim Fischer laden zum Verweilen ein. Der historische Marktplatz mit dem imposanten Rathaus ist der Treffpunkt für Templiner und Gäste, zahlreiche Märkte und Veranstaltungen für die ganze Familie laden immer wieder auf einen Besuch ein!

#### **KOSTENFREI MOBIL AUF KURKARTE**

**Übernachtungsgäste in Templin können die Stadtbuslinie bei Vorzeigen der Kurkarte kostenfrei nutzen!**

**Zahlreiche Veranstaltungen auf und um den Marktplatz:**  
Templiner Familienparcours, Stadtmauer- und Weinfest,  
Töpfermarkt, Templiner Weihnacht

*Mehr unter [templin.de](http://templin.de)*





## RB63 Schorfheide-Bahn Templin Stadt – Eberswalde

Auf der reaktivierten Bahnstrecke kommt man von Eberswalde über Joachimsthal in das staatlich anerkannte Thermalsoleheilbad Templin. Die Bahn verbindet viele Halte im Biosphärenreservat Schorfheide-Chorin auf direkter Strecke mit dem Naturpark Uckermärkische Seen. Besonders attraktiv sind die Anbindungen an Rad- und Wanderwege oder Besuche schöner, kleiner Orte direkt ab den Bahnhöfen.

**Ringewalde:** Räthel´s Landgasthof zum grünen Baum, Gasthof zur Eisenbahn & Kulturverein kukuuum, mehr unter: [www.kukuuum.de](http://www.kukuuum.de), Feldsteinkirche mit Migendt-Orgel, von Lenné gestalteter Schlosspark **Götschendorf:** Kloster St. Georg, Kunstzelt & Imbiss Grillstulle, Naturbadestelle **Ahrendorf:** Gasthaus Anco, Naturbadestelle

### Rundweg zum Steinbruch

8 km | 2 h | Rundwanderweg | Markierung: gelber Punkt  
Feldsteine prägen die Uckermark als Einfriedungen in den Dörfern, Pflasterstraßen und den hübschen Dorfkirchen – das Material wurde in zahlreichen Steinbrüchen wie bei Ringewalde abgebaut. Gasthöfe mit Pension bieten Quartier und kreative Küche mit regionalen Produkten. Kino, Konzerte, Lesungen laden ein, den Ausflug auch mal zu verlängern.

**Anreise:** RB63 Schorfheide-Bahn bis Ringewalde (Einstieg in die Wanderroute direkt am Bahnhof oder am Infopunkt)

### Radtour um den Lübbesee

25 km | ca. 2,5 h | Radrundweg  
Der fast 300 ha große Lübbesee erstreckt sich über eine Länge von etwa 12 km entlang der Orte Templin, Ahrendorf und Petersdorf bis nach Ahlimbsmühle. Einkehrmöglichkeiten in Ahrendorf, Petersdorf, Ahlimbsmühle und Templin. Auf der Tour um den See entdeckt man kleine Orte und vor allem jede Menge Naturbadestellen. Fahrräder und E-Bikes können in Templin gemietet werden.

**Anreise:** RB63 Schorfheide-Bahn bis Ahrendorf



## Wandern von Ringenwalde nach Templin

27 km | 7 h | Markierung: roter Punkt

Kiefern- und Buchenwälder, Wiesen und Felder prägen die Wanderung. Hier und da blinkt in der weiten Endmoränenlandschaft ein See – Libbesickesee, Lübelowsee, Labüskesee, Fährsee. Nur durch wenige Ortschaften führt der Weg, ungestörter Naturgenuss ist garantiert. Templin bildet den Übergang zwischen Biosphärenreservat Schorfheide-Chorin und dem arten- und wasserreichen Naturpark Uckermärkische Seen. Einkehrmöglichkeiten in Ringenwalde, Petersdorf, Ahrensdorf und Templin.

### TIPP:

Die Wanderung lässt sich in zwei kürzere Etappen aufteilen:

1. Ringenwalde - Milmersdorf (11 km)
2. Milmersdorf - Templin (16 km)

**Anreise:** RB63 Schorfheide-Bahn bis Ringenwalde,

**Rückfahrt:** ab Templin Stadt (bzw. Milmersdorf)

**Ringenwalder Musiksommer:** Von Mai bis September, immer am letzten Samstag im Monat, finden schöne Konzerte in der Kirche statt.

**Mobiles Kino Uckermark:** Ein echter Kinogenuss an einmaligen Spielorten der Region. Mai bis September

Mehr unter [www.multikulturelleszentrum.de](http://www.multikulturelleszentrum.de)





**RE66 Berlin – Stettin**

**RB66 Angermünde – Stettin**

Über die beiden Linien gelangt man auf schnellstem Weg über Angermünde Richtung Bahnhof Szczecin Główny in die Grenzregion zwischen Uckermark und dem polnischen Nachbarland.

### **Mit der Bahn und dem Rad bis Tantow**

43 km

Ab Tantow geht es auf dem Oder-Neiße-Radweg Richtung Mescherin. Hier lohnt sich ein erster Stopp zur Besteigung des Aussichtsturms und für eine Stärkung im Ort mit regionaler oder polnischer Küche. Richtung Gartz (Oder) lockt die weithin sichtbare St. Stephan-Kirche. Hier empfiehlt sich eine Pause am Hafen. Von dort aus weiter dem Weg folgen bis nach Schwedt. Fahrradmitnahme begrenzt möglich!

### **Weiterfahren oder umsteigen:**

Ab Bahnhof Schwedt/Oder mit dem RE3 Richtung Berlin oder einfach noch ein Stück (34 km) weiter dem Oder-Neiße-Radweg folgen bis Stolpe und dann auf dem Uckermärkischen Radrundweg über Gellmersdorf – Herzsprung bis zum Bahnhof Angermünde.

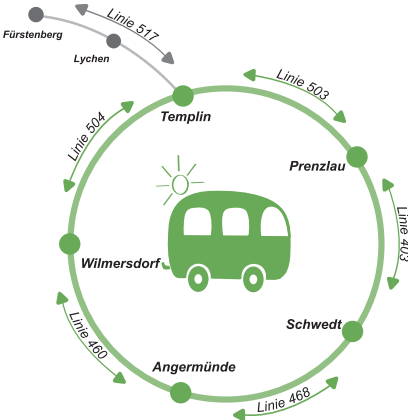


## UckermarkShuttle

Ganzjährig am Wochenende und an Feiertagen haben Urlauber, Tagesausflügler und Einheimische die Möglichkeit, auf einer Rundfahrt die Region zu entdecken. Der UckermarkShuttle verbindet die Städte und Dörfer der Uckermark und fährt in beide Richtungen über Templin, Prenzlau, Schwedt und Angermünde. Ab Templin besteht zusätzlich die Möglichkeit der Weiterfahrt über Lychen nach Fürstenberg/Havel und zurück. Die vielen Haltestellen bieten unzählige Möglichkeiten, die Uckermark zu erkunden – Sehenswürdigkeiten und Städte entdecken, Hofläden und Künstlerateliers besuchen, sich bei Wanderungen und Radtouren sportlich betätigen und im Anschluss bequem von einer beliebigen Haltestelle mit dem UckermarkShuttle weiterfahren oder zurück zum Ausgangspunkt gelangen.



**BUS & RAD:** Von April bis Oktober kann der Bus vier Räder mitnehmen (ausgenommen Zubringer Templin-Fürstenberg/Havel). Nach Voranmeldung unter Tel.: 03332 - 442755 kann ein Fahrradanhänger mit Platz für 10 Räder an den Bus angehängen werden.



**UckermarkShuttle-Ticket**  
Für 18,90 EUR fahren 1 Erwachsener inkl. 1 Fahrrad und max. 3 Kinder (bis 14 Jahre) das gesamte Wochenende auf unbegrenzter Strecke. Fahrausweise sind in den Kundencentern der Uckermärkischen Verkehrsgesellschaft oder im Bus erhältlich.

## Brandenburg-Berlin-Ticket

Es gilt für einen Tag montags bis freitags von 9 Uhr bis 3 Uhr des folgenden Tages oder sonnabends bzw. sonntags oder an gemeinsamen Feiertagen der Länder Berlin und Brandenburg von 0 Uhr bis 3 Uhr des folgenden Tages. Sie können mit diesem Angebot sämtliche Verkehrsmittel des VBB nutzen. Bei Vorlage des Brandenburg-Berlin-Tickets erhalten Sie bei ausgewählten Tourismusanbietern Rabatte.

Das Ticket gilt auch in einigen Fernzügen sowie bis nach Stettin und einige angrenzende Bahnhöfe in Mecklenburg-Vorpommern. Mehr unter: <https://www.vbb.de/tickets/gruppenkarten/brandenburg-berlin-ticket/>

Für die Mitnahme von Fahrrädern in den Zügen des Nahverkehrs sind entsprechende Fahrradkarten zu lösen. Werden von Inhabern des Brandenburg-Berlin-Tickets mehrere Fahrräder mitgenommen, so ist jedes mitgenommene Fahrrad beförderungsentgeltspflichtig. Mitgeführte Hunde werden bei der Ermittlung der Teilnehmerzahl als Person/Erwachsener berücksichtigt.

**Brandenburg-Berlin-Ticket**  
Ab 33,- EUR können bis zu fünf Personen und darüber hinaus bis zu 3 Kinder im Alter zwischen 6 Jahren bis einschließlich 14 Jahren unentgeltlich mitgenommen werden.  
Das Ticket ist im Internet, am Automat oder in den Kundencentern erhältlich.





## **Geschmackvolles Boitzenburg**

3 km, 5 km oder 10 km lange Rundwege

Umgeben vom Lenné-Park thront das Schloss von Boitzenburg. Auf einer Führung kann man einen Blick hinter die historischen Schlossmauern werfen (Sa/So jeweils 14 Uhr). Der frühere Marstall beherbergt eine Brauerei, eine Schokoladen-Schau-manufaktur, eine Kaffeerösterei und eine Konditorei. Eingebettet in eine Parklandschaft mit Jahrhunderte alten Buchen und Eichen führt der Wanderweg „Kleiner Boitzenburger“ zu Klosterruine, Klostermühle und -museum, Badestellen und dem beeindruckenden „Verlobungsstein“.

**Anreise:** Bus 503 aus Richtung Templin oder Prenzlau bis Haltestelle Boitzenburg Amt

**TIPP:** **Architekturspaziergang** Christi Himmelfahrt, Tag der Architektur (letzter Juni-Sonntag), Tag des Offenen Denkmals und an Silvester, [www.architekturspaziergang.de](http://www.architekturspaziergang.de)

## **Radfahren entlang der Uckerseen**

27 km | ca. 3 h

Mit dem UckermarkShuttle (Linie 403) geht es von Prenzlau nach Gramzow. Wer mag, besucht gleich zu Beginn das Eisenbahnmuseum und/oder, wenn geöffnet, den Speicher Gramzow. Die Radtour führt dann auf dem Uckermärkischen Radrundweg über Seehausen und Röpersdorf zurück nach Prenzlau.

## **Wandern in der Kleinen Heide**

2,7 km

Am Wochenende mit dem UckermarkShuttle und unter der Woche mit anderen Buslinien direkt vom Bahnhof Prenzlau zum Wandergebiet „Kleine Heide“. Der zertifizierte Erlebniswanderweg „Fine & Nemo“ ist für Familien und Kinder – gut mit Kinderwagen oder Bollerwagen – zu erobern. An neun Spiel- und Lernstationen entdeckt man beim Ausprobieren Spannendes über die Bewohner des Waldes und ihre „Supersinne“.

**TIPP:** Ob Ruhesuchende oder Fitnessliebhaber – hier findet jeder seinen Weg... auch im angeschlossenen **Naturschutzgebiet Charlottenhöhe**.



Von Anfang April bis Ende Oktober fährt die BiberBus-Linie 496 2-stündlich ab dem Bahnhof Angermünde die Orte nördlich um den Wolletzsee an. Ausflugsziele wie das NABU-Naturerlebniszentrum Blumberger Mühle, das Gut Kerkow oder der Wolletzsee Rundweg sind somit gut ohne Auto zu erreichen.

### Altstadt und Naturerlebniszentrum

Vormittags einen gemütlichen Bummel durch die historische Altstadt Angermündes mit Franziskanerkloster und liebevoll sanierten Fachwerkhäusern. Ein Abstecher zum Skulpturenpfad am nahe gelegenen Mündesee. Weiter geht es mit dem Rad oder dem Bus zum NABU-Naturerlebniszentrum Blumberger Mühle. Hier kann man seltene Sumpfschildkröten beobachten, dem sprechenden Baum lauschen, die Naturerlebnislandschaft erkunden und die Kinder auf dem Wasserspielplatz austoben lassen.

Das Restaurant der Blumberger Mühle bietet leckere Speisen und Getränke aus der Region. Die Speisekarte präsentiert viele regionale und Bio-Zutaten.

**Anreise:** RE3 ab Berlin Hbf nach Angermünde, Umstieg in den Bus in Richtung Blumberger Mühle

Regelmäßig wechselnde Ausstellungen, thematische Veranstaltungen & Workshops sowie spannende Ferienprogramme laden Groß und Klein immer wieder in das Hauptbesucherzentrum des Biosphärenreservates Schorfheide-Chorin.

**TIPP:** Ganzjährig werden neben den offiziellen Terminen auch geführte Touren u.a. zum Birdwatching und Teichwirtschaft angeboten.



Die WelterbeBus-Linie 497 fährt von Anfang April bis Ende Oktober stündlich ab dem Bahnhof Angermünde zum UNESCO-Weltnaturerbe Buchenwald Grumsin mit Infopunkt und Grumsiner Genusswanderweg, zur Grumsiner Brennerei und zu Hemme Milch mit Hofladen, Café und Kinderspielplatz.

### **Führung „Weltnaturerbe & Brennerei“**

Die zweieinhalbstündige Waldtour startet an der Bushaltestelle Altkünkendorf Mitte und führt entlang des Weltnaturerbes Grumsiner Buchenwald Richtung Brennerei. Unter fachkundiger Anleitung erhält man Informationen zu Flora und Fauna. Nach einer zünftigen Brotzeit bietet die Brennereiführung einen Einblick in die Produktion von Bränden, Geisten und Likören, mit einer Verkostung der GRUMSINER Spezialitäten.

**Termine:** ganzjährig an jedem 1. und 3. Samstag im Monat  
Mehr unter: <https://grumsiner.de/erlebnis/fuehrungen/>

### **Führungen im Weltnaturerbe Buchenwald Grumsin**

Fachkundige Naturführer des Biosphärenreservates führen durch den mächtigen Rotbuchenwald. Die Teilnehmer erfahren Interessantes über eine naturbelassene Waldentwicklung und die langsame Entstehung eines Urwaldes. Zur Trittsicherheit ist festes Schuhwerk empfohlen. Anmeldung erforderlich.

**Führungen:** „Grumsin – Einblicke ins Weltnaturerbe“ ganzjährig sonntags, 11 Uhr, von Mai bis Oktober auch mittwochs, 11 Uhr „Ein Urwald entsteht“ jeden 2. und 4. Samstag im Monat, Start 11 Uhr in Zuchenberg

**TIPP: Galerie & Atelier Luisenhof Nr. 2** Kunst, Wasser, Kaffee & Kuchen. Mai – Ende Oktober: Sa., So 12–16 Uhr oder nach Absprache. Im August geschlossen!

## Umwelt-Bonus

Immer mehr Natur- und Landschaftsführer belohnen eine naturfreundliche Anreise mit einem „Umweltrabatt“.

Bitte beachten Sie hierzu die geführten Wanderangebote „Ein Urwald entsteht“ und „Grumsin – Einblicke ins Welt-naturerbe“.

## Kontakt & Buchung

Touristinformation Angermünde

Haus Uckermark

Hoher Steinweg 17/18

16278 Angermünde

Tel.: 03331 - 297660

[info@angermuende-tourismus.de](mailto:info@angermuende-tourismus.de)

[www.angermuende-tourismus.de](http://www.angermuende-tourismus.de)





Das größte zusammenhängende Öko-Landbaugebiet Deutschlands erstreckt sich von Kerkow über Wilmersdorf bis in die Region Gerswalde, mitten im Biosphärenreservat Schorfheide-Chorin. Regionale Produkte werden vor Ort geerntet, verarbeitet und veredelt und sind in einigen Läden, Cafés und Restaurants auf der Speisekarte oder im eigenen Hofladen zu finden.

### Genusswandern

Wandern, Radfahren, Schlemmen, Einkaufen

Mit dem Bus, dem Fahrrad, zu Fuß oder mit dem E-Bike auf Tour zu den Produkten der Region. Verschiedene Tourenvorschläge leiten den Weg: z. B. 20 km „Mit dem Rad in und um Angermünde einkaufen“, 10 km „Fondue-Wandern am Wolletzsee“ oder 5 km „Mit allen Sinnen – Kunst, Weltnaturerbe & Brennerei“ erwandern. Mehr unter: [www.angermuende-tourismus.de](http://www.angermuende-tourismus.de)

#### TIPP: Genusswanderweg

Angermünde – Sternfelde – Zuchenberg – Schmargendorf (Hemme-Milch mit Hofladen & Café) – Altkünkendorf (Kirche mit Aussichtsturm, Infopunkt Grumsin & Brennerei)



### Infopunkt Grumsin

Die Ausstellung zum UNESCO-Weltnaturerbe Alte Buchenwälder gibt viele wertvolle Informationen über Flora und Fauna des Grumsins, seine Geschichte und seine Bedeutung. Weiterhin gibt es umfangreiches Informationsmaterial zum Gebiet sowie Empfehlungen für individuelle Wanderungen oder geführte Touren.

**Öffnungszeiten:** April – Oktober Mi – So/Feiertage 10–16 Uhr  
Mo, Di nur nach telefonischer Vereinbarung





## PlusBus Nationalparklinie

Mit dem wasserstoffbetriebenen Bus auf der Linie 468 direkt in den einzigen Auennationalpark Deutschlands, den Nationalpark Unteres Odertal.

**weitere Buslinien:** Schwedt – Gartz (469), Gartz – Mescherin – Tantow (473), Schwedt – Gatow (484), zur Grenze nach Polen (492), Angermünde – Stolpe (456), Angermünde über Gellmersdorf nach Lunow (463), nach Alt-Galow (464)

**TIPP: Nationalparkhaus Ciewen:** Die Ausstellung informiert auf anschauliche Weise über die Natur im Unteren Odertal. Anfassen und Mitmachen sind im Besucherzentrum ausdrücklich erwünscht. Die Multimediashow widmet sich dem Thema Wildnis. Attraktion ist das 15.000-Liter-Aquarium mit über 20 heimischen Fischarten.

### Geführte Kanutagestouren

7 bzw. 11 km Tour | 5 – 7 h

ab dem Wassertouristischen Zentrum in Schwedt oder ab Stolpe  
Vom Wasser aus ergibt sich eine neue Perspektive auf die Flussau. Auf geführten Kanutouren eintauchen in das Wildnis-labyrinth der Poldergewässer des Nationalparks.

15. Juli bis Mitte November, Preise auf Anfrage, Anmeldung erforderlich über die Touristinformation in Schwedt/Oder, Tel.: 03332 - 25590





## KapBus

Von Mai bis Ende Oktober fährt der KapBus der Linie 446 täglich alle 30 Minuten vom Prenzlauer Busbahnhof ZOB direkt am Bahnhof, vorbei am Seebad des Unteruckersees bis zum Campingplatz „Sonnenkap“ und wieder zurück. Auf dieser Tour wird ein Elektro-Kleinbus eingesetzt.

Prenzlau Stadt küsst See – getreu dem Motto lässt sich Prenzlau entlang der Uckerseepromenade ganz entspannt entdecken. Egal ob aus dem Bus heraus, zu Fuß oder mit dem Rad von hier aus lassen sich eine Vielzahl von Touren planen oder einfach verweilen.



### Seentour

Die Seentour um den Unteruckersee führt auf ca.

30 km von Prenzlau über Röpersdorf, Potzlow und

Seehausen durch die von der Eiszeit geprägte Landschaft, vorbei am Mittelpunkt der Uckermark mit Aussichtspunkt und Rastplatz. Sie kann um die 25 km lange Seentour um den Oberuckersee erweitert werden.

### Campingplatz Sonnenkap

Der neue, erst in 2021 eröffnete 4-Sterne und Ecocamping-zertifizierte Campingplatz lockt mit herrlichem Blick über und direktem Zugang zum Unteruckersee. Übernachtungsgäste können zwischen Tiny-Houses, Glampingzelten, Miet-Caravan sowie Stellplätzen für Zelt und Wohnwagen/-mobil wählen. Länger bleiben lohnt sich! Das Bistro, ein Spielplatz und der Wellnessbereich laden auch Tagesgäste herzlich ein.

Mehr unter: [www.sonnenkap-camping.de](http://www.sonnenkap-camping.de)



Vom Bahnhof Groß Schönebeck aus geht es von Ostern bis Ende Oktober immer von Freitag bis Sonntag weiter mit dem HeideLiner. Der Ausflugsbus der Linie 904 fährt abgestimmt auf die Ankunfts- und Abfahrtszeiten der Heidekrautbahn (RB27) zum Feriendorf Groß Väter See.

### Feriendorf Groß Väter See

Tagen und Arbeiten inmitten der Natur, Umweltbildungsangebote für Kitas, Schulklassen und Gruppen oder nachhaltig Ferien machen mit der ganzen Familie direkt am Groß Väter See. Übernachtungsgäste fahren mit der Gästekarte kostenfrei Bus!

Mehr unter: [www.feriendorf-gross-vaeter-see.de](http://www.feriendorf-gross-vaeter-see.de)

### TIPP: Bebersee Festival

Renommierete Künstler treffen sich zu einem Fest der Kammermusik. Im avancierten Konzerthangar, im Spannungsfeld von nüchterner Militärarchitektur, verfallenen Soldatenunterkünften und kilometerweiter Naturkulisse, großartige Künstler und wunderbare Persönlichkeiten erleben. (Bus 508 ab Templin bis Bebersee)

Mehr unter: [www.bebersee.de](http://www.bebersee.de)





## Sondertickets

der Uckermärkischen Verkehrsgesellschaft (UVG)

### Thermenticket

Die NaturThermeTemplin verfügt über eine großzügige Thermalsole-Badelandschaft, einen Saunabereich sowie Massage- und Wellnessangebote. Das Uckermark-Thermenticket kombiniert den 3-stündigen Aufenthalt in die Naturtherme Templin mit der Hin- und Rückfahrt auf allen Linien der Uckermärkischen Verkehrsgesellschaft.

Das Kombiticket wird an Erwachsene, der Ermäßigungstarif an Kinder von 6 bis einschließlich 15 Jahren ausgegeben. Ticketkosten: 17,- EUR für Erwachsene, 11,- EUR für Kinder (6–15 Jahre)

**TIPP:** Denken Sie bitte daran, vor Verlassen der Therme, Ihr Ticket vor Ort abstempeln zu lassen!

### Theaterbus

Der TheaterBus fährt innerhalb der gesamten Uckermark zu allen Abend- sowie Wochenendveranstaltungen der Uckermärkischen Bühnen Schwedt – zum üblichen VBB-Tarif.

Ein Anruf bis 24 Stunden vor Fahrtantritt und der TheaterBus holt die Gäste pünktlich zur Veranstaltung ab und bringt sie dann 30 Minuten nach Ende der Veranstaltung wieder zurück.

Spielplan unter: [www.theater-schwedt.de](http://www.theater-schwedt.de)

### Ferienticket

In den Sommerferien gibt es die Möglichkeit für alle Schüler/-innen und Schulabgänger des entsprechenden Jahres mit dem Uckermark-Ferienticket auf allen Linien der UVG fahren zu können.

Das Ferienticket ist nur in Verbindung mit einem Schülerschein oder einer Schulbescheinigung gültig. Ticketpreis: 10,- EUR (Stadtverkehr), 15,- EUR (gesamte Uckermark)

Der RufBus ist eine Ergänzung des bestehenden Linienverkehrs in den Abendstunden und am Wochenende (vorausgesetzt, dass kein Linienverkehr 60 Min. vor und nach Ihrer Wunschfahrzeit angeboten wird).

**Der RufBus muss telefonisch angemeldet werden.**

**Raum Angermünde:** auf den Linien 476, 477 und 478,  
Mo – Fr 17:30 – 22 Uhr,  
Wochenende/Feiertage 8 – 22 Uhr

**Raum Gartz:** auf den Linien 487 und 488,  
Wochenende/Feiertage 8 – 20 Uhr

- Anmeldung mindestens 60 Min. vor Fahrtantritt unter Tel: 03332 - 442755
- Anmeldezeit: täglich 8 – 24 Uhr
- Angabe Ihres Namens, Abfahrtsort und -zeit sowie Zielort und -zeit, Anzahl der Personen/Kinder und ggf. mitgeführte Gegenstände (Gepäck, Rollstühle, Kinderwagen, Haustiere)
- Gruppe über 8 Personen bitte mindestens 24 Stunden vorher anmelden
- Nicht vergessen, den RufBus abzubestellen, wenn sich die Pläne ändern.

**Kosten:** VBB-Tarif, Wochenende/Feiertage zzgl.  
1,- EUR Komfortzuschlag p.P.



## E-Bike-Tourenplaner

Im Urlaub mal was Neues ausprobieren?! Mit dem Pedelec oder auch E-Bike genannt leichter radeln! Auf gut ausgebauten Radwegen oder wenig befahrenen Landstraßen die Landschaft erkunden, die uckermärkischen Hügel mühelos meistern, mittendrin sein in der Natur... Ideal auch für Paare oder Radlergruppen mit unterschiedlichem Fitnessgrad!

**Wichtig für eine entspannte, vielleicht erste Tour mit dem E-Bike:** Wo verlaufen verkehrsarme Nebenstraßen? Gibt es, besser noch, eine beschilderte Radroute? Wie sind Fahrbahn, beziehungsweise Weg beschaffen? Wo warten die schönsten Ausblicke in die Landschaft? Wo kann man rasten oder einkehren? Letzteres ist für E-Biker auch wichtig, schließlich ist der „Akku“ irgendwann leer. Man sollte seine Leistung daher realistisch einschätzen: Welche Unterstützungsstufen nutze ich häufig? Wie weit komme ich normalerweise mit geladenem „Akku“? Habe ich ausreichend Proviant dabei? Auf gut geplanter Route erreicht man eine Zwischenstation mit Lademöglichkeit und Einkehr.

Die einfachste Form der Tourenplanung profitiert von den Erfahrungen anderer Radler! Die Kollegen in den Touristinformationen, die Radvermieter oder die Gastgeber verraten gern den ein oder anderen Tourentipp.

**Akku-Ladestationen** finden Sie bei zahlreichen Gastgebern unterwegs. Diese sind mit dem Logo gekennzeichnet:

Akku laden? Gern!



Tourenempfehlungen, Karten, gpx-Tracks und KML-Dateien zum Herunterladen unter [www.tourismus-uckermark.de/rad](http://www.tourismus-uckermark.de/rad)



## E-Bike-Vermietung

### Rad der Stadt Prenzlau

Stettiner Straße 50, 17291 Prenzlau

Tel.: 03984 - 834777

rdspz@web.de, [www.rad-der-stadt-prenzlau.de](http://www.rad-der-stadt-prenzlau.de)

**Kapazität:** 2 E-Bikes, **Tagesmiete:** ab 35,- EUR

direkt am Bahnhof Prenzlau

### Straußenhof Berkenlatten GbR

Berkenlatten 7, 17268 Gerswalde OT Berkenlatten

Tel.: 039887 - 5087

[mail@straussenhof-berkenlatten.de](mailto:mail@straussenhof-berkenlatten.de)

[www.straussenhof-berkenlatten.de](http://www.straussenhof-berkenlatten.de)

**Kapazität:** 2 E-Bikes, Tagesmiete ab 20,- EUR/Tag

### BarUm-Ebike-Vermietung

Grünes Vermietmobil, 16278 Angermünde

Mobil: 0152 - 29729786

[barum-ebike-verleih@arcor.de](mailto:barum-ebike-verleih@arcor.de), [www.barum-ebike-verleih.de](http://www.barum-ebike-verleih.de)

**Kapazität:** 6 E-Bikes, **Tagesmiete:** ab 29,- EUR inkl. Hol- und

Bringdienste im Umkreis von 10 km vom Bahnhof Angermünde

### Fahrradvermietung Knüppel

Buchenhain 17, 17268 Boitzenburger Land

Mobil: 0162 - 6431188

[info@uckermark-fahrradverleih.de](mailto:info@uckermark-fahrradverleih.de)

[www.uckermark-fahrradverleih.de](http://www.uckermark-fahrradverleih.de)

**Kapazität:** 7 E-Bikes, **Tagesmiete:** ab 25,- EUR,

ab 3 Tagen: ab 20,- EUR, ab 7 Tagen: 17,- EUR

### Fahrradvermietung Jentho

Fontanestr. 4, 17279 Lychen

Tel.: 039888 - 5107

[firma.jentho@t-online.de](mailto:firma.jentho@t-online.de), [www.yamaha-jentho.de](http://www.yamaha-jentho.de)

**Kapazität:** 6 E-Bikes, **Tagesmiete:** ab 20,- EUR, Hol- und Bringdienste sind im näheren Umkreis nach Vereinbarung möglich.

### Fahrrad & Touristikcenter Bodo Butzke

Kietz 11, 16303 Schwedt/Oder

Tel.: 03332 - 839500

[info@kanubutzke.de](mailto:info@kanubutzke.de), [www.kanubutzke.de](http://www.kanubutzke.de)

**Kapazität:** 2 E-Bikes, **Tagesmiete:** ab 25,- EUR, Hol- und Bringdienste sind im näheren Umkreis nach Vereinbarung möglich.



#### Touristinformation in Warnitz

Lindenallee 27 OT Warnitz, 17291 Oberuckersee

Tel.: 039863 - 78122

[kontakt@tourismus-uckerseen.de](mailto:kontakt@tourismus-uckerseen.de), [www.tourismus-uckerseen.de](http://www.tourismus-uckerseen.de)

**Kapazität:** 6 E-Bikes, **Preise:** 4 Stunden ab 10,- EUR,  
Tagesmiete ab 20,- EUR, Wochenpreis ab 120,- EUR

#### bonUM gustUM Regionalladen

Suckower Straße 31, 17268 Flieth-Stegelitz

Mobil: 0172 - 5162367

[info@regionalladenflieth.de](mailto:info@regionalladenflieth.de), [www.regionalladenflieth.de](http://www.regionalladenflieth.de)

**Kapazität:** 2 E-Bikes, **Tagesmiete:** ab 25,- EUR

#### Fahrradservice Winkler

Martin-Luther-Str. 28, 17268 Templin

Tel.: 03987 - 2997

Mobil: 0162 - 9602336

[fahrradservice-winkler@web.de](mailto:fahrradservice-winkler@web.de), [www.fahrradservice-winkler.de](http://www.fahrradservice-winkler.de)

**Kapazität:** 4 E-Bikes, weitere E-Bikes nach Vereinbarung  
möglich, **Tagesmiete:** ab 25,- EUR

#### Radcenter Daun

Pestalozzistraße 21, 17268 Templin

Tel.: 03987 - 439452

Mobil: 0162 - 1302151

[radcenter-templin@gmx.de](mailto:radcenter-templin@gmx.de), [www.radcenter-templin.de](http://www.radcenter-templin.de)

**Kapazität:** 6 E-Bikes, **Tagesmiete:** ab 25,- EUR,  
ab 3 Tagen: ab 23,- EUR, ab 6 Tagen 20,- EUR  
Hol- und Bringdienste sind im näheren Umkreis ab 3 Fahrräder  
und gegen eine Unkostenpauschale möglich.

#### Fahrradvermietung „Am Nationalpark“

Am Spielplatz 3 OT Criewen, 16303 Schwedt/Oder

Mobil: 0151 - 2010 3310

[info@segwana.de](mailto:info@segwana.de), [www.segwana.de](http://www.segwana.de)

**Kapazität:** 2 E-Bikes, **Tagesmiete:** ab 20,- EUR



# Uckermark ausgewähltes Liniennetz Regionalverkehr



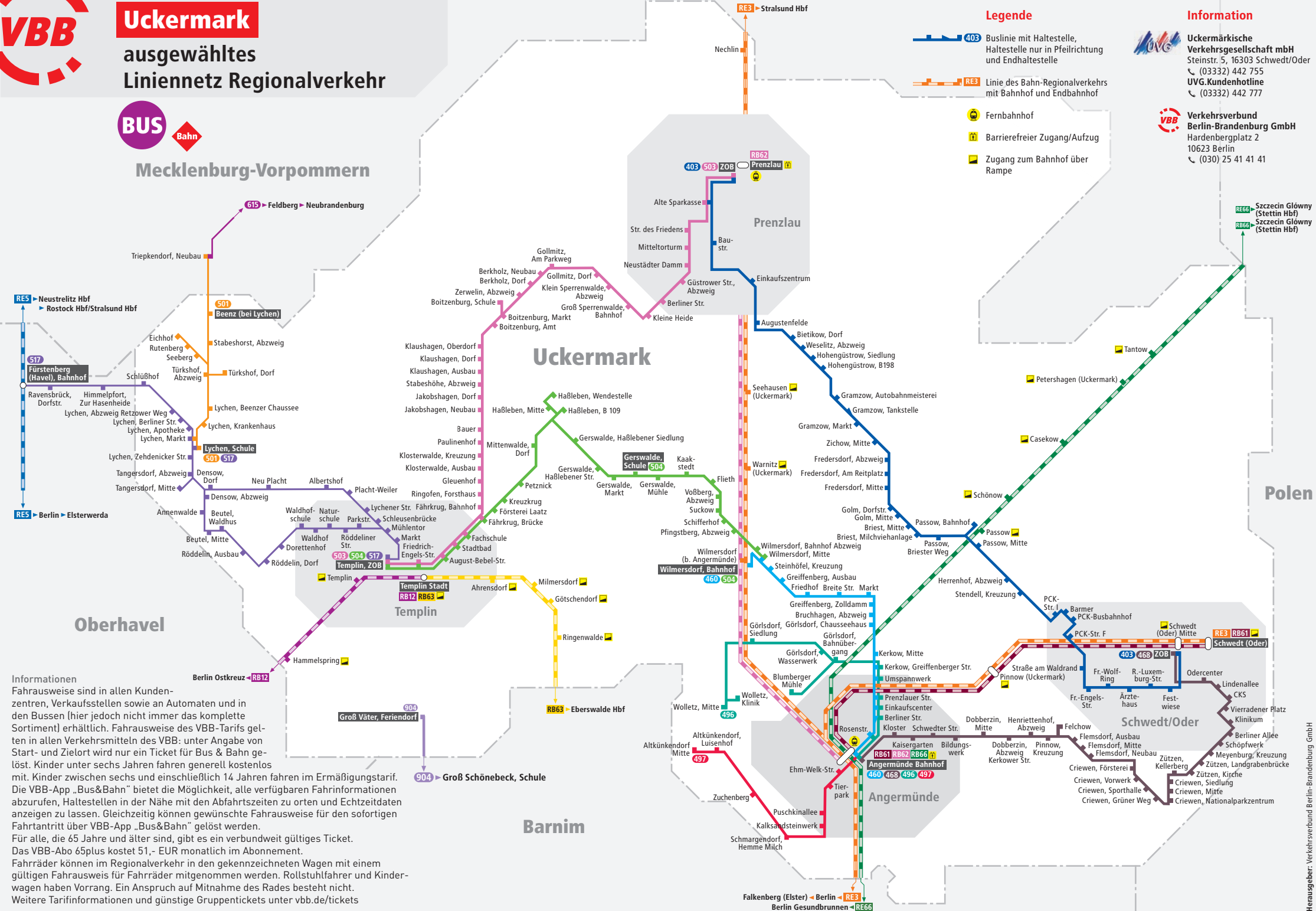
## Mecklenburg-Vorpommern

**Information**

**Uckermärkische Verkehrsgesellschaft mbH**  
Steinstr. 5, 16303 Schwedt/Oder  
☎ (03332) 442 755  
UVG.Kundenshotline  
☎ (03332) 442 777

**Verkehrsverbund Berlin-Brandenburg GmbH**  
Hardenbergplatz 2  
10623 Berlin  
☎ (030) 25 41 41 41

- Legende**
- 403 Buslinie mit Haltestelle, Haltestelle nur in Pfeilrichtung und Endhaltestelle
  - RE3 Linie des Bahn-Regionalverkehrs mit Bahnhof und Endbahnhof
  - Fernbahnhof
  - Barrierefreier Zugang/Aufzug
  - Zugang zum Bahnhof über Rampe



**Informationen**  
Fahrausweise sind in allen Kundenzentren, Verkaufsstellen sowie an Automaten und in den Bussen (hier jedoch nicht immer das komplette Sortiment) erhältlich. Fahrausweise des VBB-Tarifs gelten in allen Verkehrsmitteln des VBB: unter Angabe von Start- und Zielort wird nur ein Ticket für Bus & Bahn gelöst. Kinder unter sechs Jahren fahren generell kostenlos mit. Kinder zwischen sechs und einschließlich 14 Jahren fahren im Ermäßigungstarif. Die VBB-App „Bus&Bahn“ bietet die Möglichkeit, alle verfügbaren Fahrinformationen abzurufen, Haltestellen in der Nähe mit den Abfahrtszeiten zu orten und Echtzeitdaten anzeigen zu lassen. Gleichzeitig können gewünschte Fahrausweise für den sofortigen Fahrtantritt über VBB-App „Bus&Bahn“ gelöst werden. Für alle, die 65 Jahre und älter sind, gibt es ein verbundweit gültiges Ticket. Das VBB-Abo 65plus kostet 51,- EUR monatlich im Abonnement. Fahrräder können im Regionalverkehr in den gekennzeichneten Wagen mit einem gültigen Fahrausweis für Fahrräder mitgenommen werden. Rollstuhlfahrer und Kinderwagen haben Vorrang. Ein Anspruch auf Mitnahme des Rades besteht nicht. Weitere Tarifinformationen und günstige Gruppentickets unter [vbb.de/tickets](http://vbb.de/tickets)

**Touristinformation Angermünde**

Hoher Steinweg 17/18, 16278 Angermünde  
Tel.: 03331 - 297660, info@angermuende-tourismus.de  
www.angermuende-tourismus.de

Akku laden? Gerne!

**Stadtinformation Prenzlau**

Marktberg 2, 17291 Prenzlau  
Tel.: 03984 - 75163, stadtinfo@prenzlau.de  
www.prenzlau-tourismus.de

Akku laden? Gerne!

**Touristinformation Schwedt/Oder**

Vierradener Straße 31, 16303 Schwedt/Oder  
Tel.: 03332 - 25590, touristinfo@momentum-schwedt.de  
www.unteres-odertal.de

Akku laden? Gerne!

**Lychen- Information**

Am Markt 12, 17279 Lychen  
Tel.: 039888 - 2255, info@tourismus-lychen.de  
www.tourismus-lychen.de

Akku laden? Gerne!

**Touristinformation Templin**

Historisches Rathaus, Am Markt 19, 17268 Templin  
Tel.: 03987 - 2631, touristinfo@templin.de  
www.templin.de

Akku laden? Gerne!

**Touristinformation Warnitz**

Lindenallee 27, 17291 Oberuckersee OT Warnitz  
Tel.: 039863 - 78122, kontakt@tourismus-uckerseen.de  
www.tourismus-uckerseen.de

Akku laden? Gerne!

**Touristinformation Fürstenwerder**

Ernst-Thälmann-Straße 26,  
17291 Nordwestuckermark OT Fürstenwerder  
Tel.: 039859 - 202 oder 039859 - 63999  
fuerstenwerder-info@t-online.de  
www.fuerstenwerder-seengebiet.de

**offene Touristinformation Boitzenburg**

Templiner Straße 4,  
17268 Boitzenburger Land OT Boitzenburg  
willkommen@boitzenburgerland.de  
www.boitzenburgerland.de

**Touristinformation Brüssow**

Rudolf-Breitscheid-Straße 32, 17326 Brüssow  
Tel.: 039742 - 80360, bruessow-tourist@t-online.de  
www.tourismus-bruessow.de

**Touristinformation Ringenwalde**

Dorfstraße 24,  
17268 Temmen-Ringenwalde OT Ringenwalde  
Tel.: 039881 - 49131, info@ringenwal.de  
www.ringenwalde.de

**Infopunkt Gartz (Oder)**

Stettiner Straße 14 a, 16307 Gartz (Oder)  
Tel.: 033332 - 878224  
www.gartz.de



Brandenburg und die Uckermark auch ohne Auto entdecken?! Diese Broschüre gibt eine Übersicht der Ausflugs-, Bahn- und Buslinien und zahlreiche Tipps zu Tickets und Touren in der Uckermark.



Herausgeber: tmu Tourismus Marketing Uckermark GmbH  
Stettiner Straße 19, 17291 Prenzlau  
[www.tourismus-uckermark.de](http://www.tourismus-uckermark.de)

Fotos: tmu GmbH, Anbieter

Stand: Dezember 2021

Diese Broschüre wurde klimaneutral auf 100 % Recyclingpapier gedruckt. Die verursachten Treibhausgasemissionen werden durch ein zertifiziertes Klimaschutzprojekt ausgeglichen.



**Klimaneutral**  
Druckprodukt  
ClimatePartner.com/12012-2111-1011